



MINES DE SEL
BEX - CH



SALINES SUISSES
BÂLE - CH



CITADELLE
BESANÇON - FR



VIEILLE VILLE
EVY - CH



GRANDE SALINE
SALINS-LES-BAINS - FR



SALINE ROYALE
ARC-ET-SENANS - FR



CHÂTEAU
D'YVERDON-LES-BAINS - CH



ENTRE SEL ET TERRE

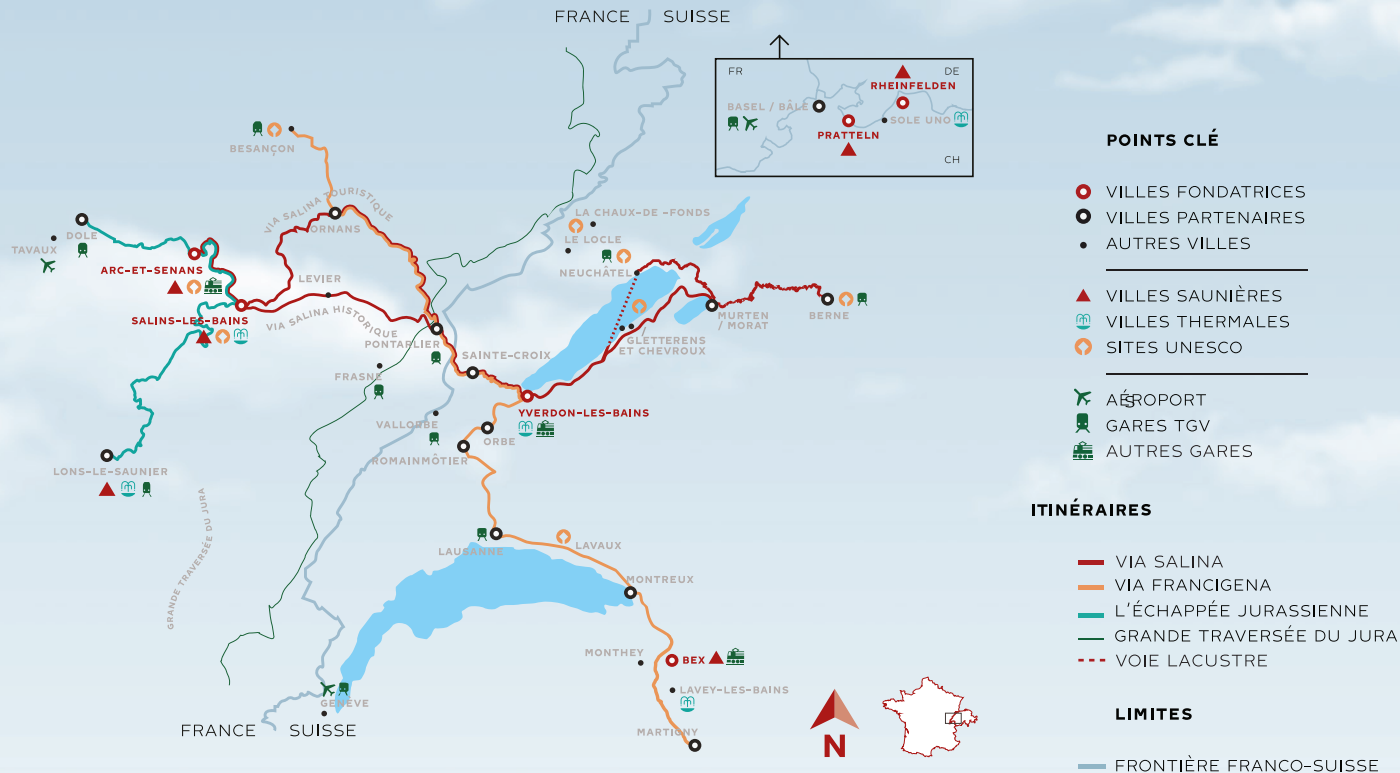
ENTRE NATURE ET PATRIMOINE.
EMPRUNTEZ LES VOIES HISTORIQUES DU SEL
À LA DÉCOUVERTE DE SITES UNESCO ET DE VILLES
THERMALES FRANCO-SUISES.

TERRA
SALINA.

EXCURSIONS | PATRIMOINE DU SEL
AUSFLUGSZIELE | SALZERBE

Montagnes du Jura

VIA SALINA / ÉCHAPPÉE JURASSIENNE / GTJ / VIA FRANCIGENA

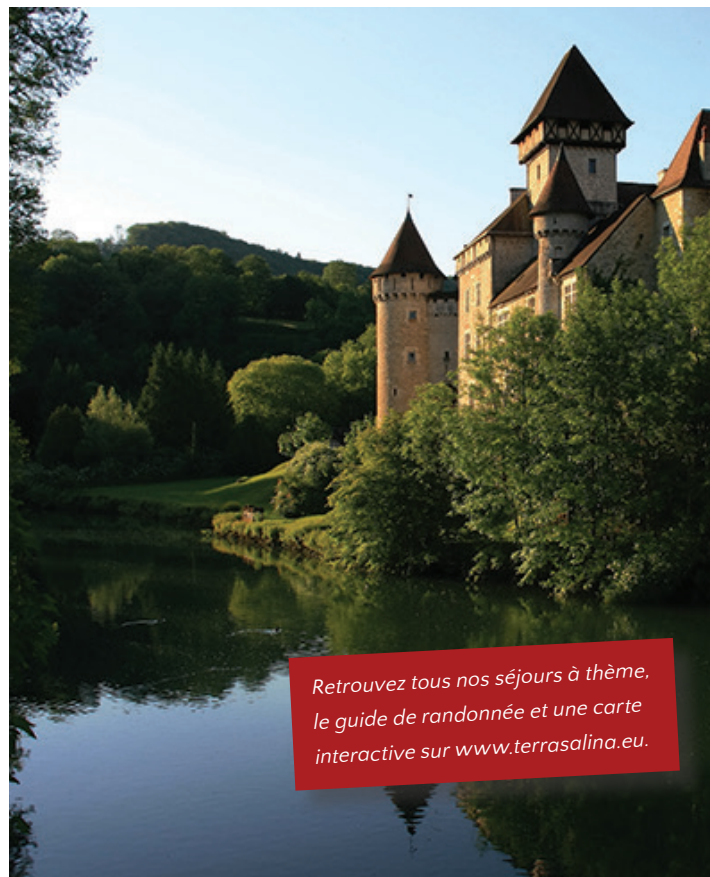


TERRA SALINA: SUR LA ROUTE DE L'OR BLANC

PATRIMOINE DU SEL / RANDONNÉE / BIEN-ÊTRE

Durant des siècles, le sel a saupoudré les relations entre la Franche-Comté et les cantons suisses. Dépourvue de sel, la Suisse s'est longtemps approvisionnée en sel auprès des salines franc-comtoises, et ce jusqu'à l'inauguration en 1837 de la saline de Schweizerhalle, près de Bâle. C'est à la rencontre de ce passé riche et vivant que les itinéraires des voies touristique et historique Via Salina emmènent les visiteurs. À pied, à vélo, en bateau, en voiture ou en train, Terra Salina allie la découverte du patrimoine naturel et culturel de l'arc jurassien et invite à se plonger dans l'histoire du commerce du sel franco-suisse. La traversée englobe 5 sites sauniers, 7 sites UNESCO incontournables liés à l'horlogerie suisse ainsi qu'au vignoble en terrasse de Lavaux ainsi que 3 villes thermales. Produits du terroir, savoir-faire, personnalités typiques et attachantes agrémentent l'itinéraire sur les pas de nos ancêtres.

En week-end ou en vacances, randonneurs et cyclotouristes pourront découvrir en chemin les hauts lieux du patrimoine architectural et paysager franco-suisses !



*Retrouvez tous nos séjours à thème,
le guide de randonnée et une carte
interactive sur www.terrasalina.eu.*

LES SITES PORTEURS DU PROJET

SEL / THERMES / UNESCO



1- SALINE ROYALE D'ARC-ET-SENANS

Inscrite sur la Liste du Patrimoine Mondial par l'UNESCO depuis 1982, la Saline royale d'Arc-et-Senans est le chef-d'œuvre de Claude-Nicolas Ledoux (1736-1806), architecte visionnaire du siècle des Lumières. Elle est aussi, depuis 1973, un centre culturel de rencontre qui demeure fidèle à sa triple vocation de site patrimonial et muséal, de lieu d'événements culturels et de centre de réflexion sur les grands enjeux du monde contemporain. Artistes et chercheurs y sont accueillis en résidence tout au long de l'année, tout comme le simple visiteur qui peut aussi séjourner sur le lieu (hôtel 3*), profiter de la librairie et, de juin à octobre, du festival des jardins.

Photo : Saline royale d'Arc-et-Senans © DR Saline royale



2- RÉGION YVERDON-LES-BAINS

Depuis le 18^{ème} siècle la cité thermale d'Yverdon-les-Bains accueille des curistes de toute l'Europe. Le transport du sel a participé à la prospérité d'une région riche en sites touristiques : voies à ornieres à Vuiteboeuf, Patrimoine des boîtes à musique à Sainte-Croix/ Les Rasses, Grottes de Vallorbe, abbatale clunisienne de Romainmôtier, Château de Grandson, mosaïques romaines d'Orbe, plages d'Yvonand, la Fabrique à Champagne et bien d'autres encore.

Photo : Centre thermal d'Yverdon-les-Bains © Stephan Engler



3- LA GRANDE SALINE DE SALINS-LES-BAINS

La Grande Saline témoigne d'une histoire d'une exceptionnelle longévité, du Néolithique à nos jours. Classée par l'UNESCO depuis 2009 en extension à la Saline royale d'Arc-et-Senans, elle fut jusqu'en 1962 le théâtre de 1 200 ans d'exploitation industrielle du sel. Sa galerie souterraine du XIII^{ème} siècle est une construction unique en Europe. Plongé au cœur de ce monument d'exception, on peut observer un mécanisme d'extraction mis en place au XVIII^{ème} siècle et toujours en activité. Le site abrite également la dernière poêle à sel de France, ultime manifestation d'une grande aventure humaine, à la fois industrielle, politique et économique.

Photo : Grande Saline de Salins-les-Bains - © MTCC - cl. Y. Goux



4 - LA FONDATION DES MINES DE BEX

Lieu d'origine du Sel des Alpes, les Mines de Bex permettent de découvrir au cœur de la montagne salée près de 400 ans d'histoire. La Fondation des Mines de Sel de Bex a pour but de mettre en valeur l'héritage historique et culturel lié aux Mines de Sel de Bex et d'en préserver les actifs pour les générations futures. Elle est la gardienne des dernières mines encore en activité en Suisse.

Photo : Mines de Sel de Bex © Fondation des Mines de Sel de Bex



5 - LES SALINES SUISSES

Les Salines Suisses ont pour mission d'assurer l'approvisionnement en sel indépendant, solidaire et durable de la Suisse à l'aide d'une production nationale. Sur leurs sites de Riburg, de Schweizerhalle et de Bex, les Salines Suisses SA emploient 200 salariés et produisent près de 600 000 tonnes de sel par an. Elles assurent l'approvisionnement national en sels de toutes sortes jusque dans les régions les plus reculées de Suisse grâce à leur production, leur stockage et leur commercialisation. Un assortiment de sels de cuisine du monde entier et les produits de la gamme Bien-Être de la Saline de Bex complètent l'offre des Salines Suisses.

Photo : Ville de Berne © Bern Tourismus



6 - FROTSI

Les offices de tourisme de Bourgogne-Franche-Comté ont pour mission de conseiller, guider et faire du séjour des visiteurs une réussite. Leur valeur ajoutée, c'est l'expertise des territoires et des partenaires touristiques qui le mettent en scène. En s'appuyant sur les conseils d'un office de tourisme, les visiteurs de la Terra Salina ont la garantie de la personnalisation de leur séjour, au plus près de leurs envies, de leurs besoins, de leurs exigences.

IDÉES DE SÉJOURS TERRA SALINA

SÉJOUR EN TERRE DE SEL 7 JOURS / 6 NUITS



JOUR 1 – Arrivée au Village Vacances Azureva ***

(Métabief – Jura, France)

JOUR 2 – Visite de la Citadelle de Besançon (UNESCO)

JOUR 3 – Découverte de la Grande Saline
de Salins-les-Bains (UNESCO) et de la Saline royale
d'Arc-et-Senans (UNESCO)

JOUR 4 – Musée Gustave Courbet à Ornans
& Musée CIMA (boîtes à musique)

JOUR 5 – Visite des Mines de Sel de Bex
puis promenade au bord du Lac Léman

JOUR 6 – Découverte guidée de la ville thermale
d'Yverdon-les-Bains. Visite du musée
de la Maison d'Ailleurs

JOUR 7 – Fin du séjour

À PARTIR DE

CHF 594.- // 540 EUROS PAR PERSONNE

SÉJOUR PATRIMOINE
PROPOSÉ PAR AZUREVA

LE SEL ROYAL 4 JOURS / 3 NUITS



JOUR 1 – Le long de la Via Salina, départ
d'Yverdon-les-Bains en direction de Sainte-Croix
(Randonnée à pied 5h30, distance: 17km)

JOUR 2 – De Sainte-Croix à Pontarlier, capitale
de l'absinthe (Randonnée à pied 5h, distance: 19km)

JOUR 3 – Visite de la Grande Saline et de
la Saline Royale d'Arc-et-Senans
(Randonnée à pied 5h30, distance: 21 km)

JOUR 4 – Transport de retour à Yverdon-les-Bains
en train. Prolongation de séjour dans la région
du Doubs (Besançon) sur demande.

À PARTIR DE

CHF 570.- // 530 EUROS PAR PERSONNE

SÉJOUR RANDONNÉE
PROPOSÉ PAR SWISSBACKSTAGE

TERRA SALINA EN BATEAU 2 JOURS / 1 NUIT



Jour 1 – Yverdon-les-Bains
(Maison d'Ailleurs & Centre Thermal ****)

Jour 2 – Yverdon-les-Bains à Neuchâtel.
Visite du Laténium à Neuchâtel, le plus grand musée
archéologique de Suisse. Du Moyen Âge à l'homme
de Néandertal, le Laténium présente 50 000 ans
d'histoire régionale, mis en scène dans une perspective
universelle, «entre Méditerranée et Mer du Nord».
Croisière en bateau LNM de Neuchâtel
à Estavayer-le-Lac. Visite libre de la ville.
Retour en train à Yverdon-les-Bains
ou autre destination au choix.

À PARTIR DE

CHF 260.- // 243 EUROS PAR PERSONNE

SÉJOUR PATRIMOINE
PROPOSÉ PAR SWISSBACKSTAGE

A scenic landscape of terraced vineyards on a hillside overlooking a lake and mountains. The vineyards are in various shades of green and yellow, indicating different stages of growth or harvest. A winding road runs through the vineyards. In the background, a large lake reflects the sky, and distant mountains are visible under a clear blue sky.

RANDONNEZ

EN TOUTE LIBERTÉ!

DÉCOUVREZ QUELQUES TRONÇONS
EXTRAITS DU RÉSEAU TERRA SALINA.



VIA SALINA TOURISTIQUE

D'ARC-ET-SENANS À ORNANS

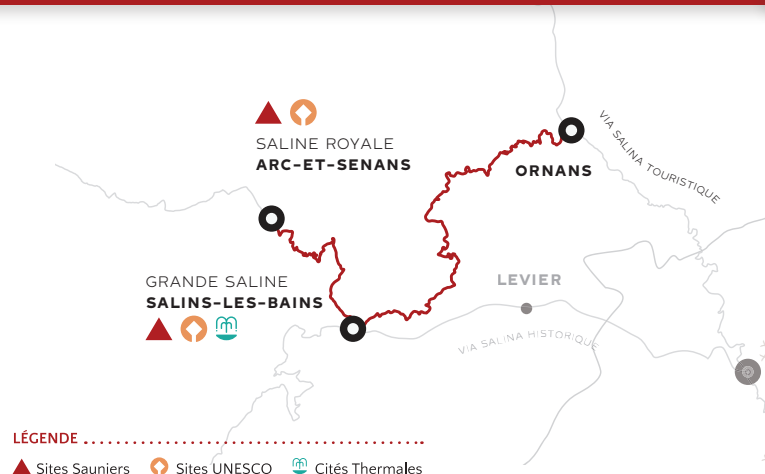
ENVIRON 70 KM / 5 JOURS



Saline royale - © Conseil Général du Doubs (25)



Grande Saline de Salins-les-Bains - © Michel CATHIARD



La Via Salina touristique est un itinéraire de randonnée pédestre et cyclable alliant la découverte du patrimoine naturel à la richesse culturelle de l'arc jurassien. Elle s'étend de la Saline royale d'Arc-et-Senans jusqu'à Berne, en passant par la Grande Saline de Salins-les-Bains, le Pays de Courbet à Ornans et les thermes d'Yverdon-les-Bains. Entre Arc-et-Senans et Ornans, la découverte de la Via Salina touristique démarre par la visite de la Saline royale. Ancienne manufacture de sel devenue centre culturel de rencontre en 1973 et inscrite sur la Liste du Patrimoine mondial par l'UNESCO en 1982, elle est aujourd'hui plus célèbre pour son architecture, œuvre de Claude Nicolas Ledoux, que pour son passé industriel. Sur les traces de l'Échappée Jurassienne, on rejoint ensuite la Grande Saline de Salins-les-Bains qui partage depuis 2009 avec Arc-et-Senans son inscription auprès de l'UNESCO. Avant d'arriver à Ornans et son splendide musée dédié au peintre Gustave Courbet, la Via Salina touristique passe également par le château de Cléron, à proximité duquel la route du sel de Salins à Bâle traversait à gué la Loue.

www.ot-arcetsenans.fr | www.ornans-loue-lison.com

VIA FRANCIGENA

D'ORNANS À PONTARLIER

ENVIRON 41 KM / 3 JOURS



Ornans, petite Venise comtoise, avec ses maisons suspendues sur la Loue, est la ville natale de Gustave Courbet, peintre du 19^{ème} siècle, maître du courant réaliste. On y découvrira l'église Saint Laurent qui fut restaurée au 16^{ème} siècle à l'initiative de Nicolas Perrenot de Granvelle, garde des Sceaux de Charles-Quint, et ce grâce aux revenus du sel. En quittant Ornans, nous remonterons les gorges de Nouailles, en traversant les Petites Cités Comtoises de caractère riches de leur passé viticole, puis Lods, un des "Plus Beaux Villages de France". La Via Salina touristique se poursuit en suivant la Via Francigena, autrement dit la «voie des Français», réseau de routes et chemins emprunté par les populations vivant au nord des Alpes. Aujourd'hui, l'itinéraire connu sous ce nom suit le trajet effectué en l'an 990 par Sigeric de Canterbury. Depuis 2004 la Via Francigena est classée Grand Itinéraire Culturel de l'Europe titre donné à seulement 29 itinéraires, dont bon nombre de chemins de Compostelle.

Pour plus d'information : www.viefrancigene.org/fr/



Ornans - © Doubs Tourisme - Philippe Lebugle



LES THERMES D'YVERDON-LES-BAINS

PONTARLIER - YVERDON-LES-BAINS

ENVIRON 40 KM / 3 JOURS

Pontarlier, capitale du Haut-Doubs et ancienne capitale de l'absinthe, est un témoin des traditions comtoises. Elle est située à deux pas de Sainte-Croix / Les Rasses, première ville suisse après le passage de la frontière, alors que s'ouvre pour le voyageur un panorama incroyable sur plus de 300 km de paysage alpin (Alpes bernoises, fribourgeoises, vaudoises et savoyardes). C'est une station touristique bien connue depuis 1898, date de construction du Grand Hôtel des Rasses, où l'on venait se ressourcer et profiter de l'air pur du Jura suisse. De plus, Sainte-Croix est la capitale mondiale de l'artisanat des boîtes à musique. Plusieurs musées mettent en valeur ces petites merveilles musicales.

Les voies aménagées entre Sainte-Croix et Vuiteboeuf témoignent de l'importance d'un transit prospère de marchandises entre Arc-et-Senans et Berne. Grâce à la mise en valeur actuelle de ces « voies ornières », il est possible de comprendre ce passé. Une promenade d'environ 1h30 est possible par beau temps, illustrée au moyen de 5 bornes thématiques tout le long du parcours. Elle relatent les échanges du commerce du sel sous le régime bernois aux 17^{ème} et 18^{ème} siècles.



Château d'Yverdon-les-Bains - YIBRegion

VIA SALINA - OU LE COMMERCE DU SEL

D'YVERDON-LES-BAINS À BERNE

ENVIRON 100 KM / 6 JOURS



YVERDON-LES-BAINS

Depuis le 18^{ème} siècle la cité thermale d'Yverdon-les-Bains accueille des curistes de toute l'Europe. Le transport du sel a participé à la prospérité de la ville en lui procurant de magnifiques bâtisses érigées par les notables et commerçants. Yverdon-les-Bains a depuis toujours, et déjà à l'époque des Celtes puis des Romains, représenté un carrefour au pied de la chaîne du Jura. La ville forteresse puis comptoir servait de halte pour le transbordement des marchandises sur leur parcours France-Suisse ou nord-sud, notamment grâce à sa position au sud du lac de Neuchâtel. C'est une région riche d'histoire et donc de sites touristiques : les voies à ornières à Vuiteboeuf sont un témoignage des caravanes de sel qui se déplaçaient à flanc de montagne entre Sainte-Croix et Yverdon, le patrimoine des boîtes à musique à Sainte-Croix/Les Rasses, les Grottes de Vallorbe, l'Abbatiale clunisienne de Romainmôtier, le Château de Grandson, les Mosaïques romaines à Orbe, et le Musée de la Sciences fiction, la Maison d'Ailleurs à Yverdon-les-Bains.

BERNE, capitale de la Suisse

Goethe affirmait n'avoir jamais vu une ville aussi belle que Berne. On ne peut que lui donner raison. Remarquable ensemble baroque lové dans un méandre de l'Aar, la capitale fédérale a préservé sa structure médiévale et la richesse de son architecture tout en s'adaptant aux exigences d'une ville moderne et vivante. L'alignement des maisons, la mosaïque des toits, particulièrement impressionnante du haut du clocher de la cathédrale, les arcades, les caves, les tours et les fontaines dont les matériaux sont en grande partie d'origine, tout invite à une promenade à travers les siècles.

www.yverdonlesbainsregion.ch | www.bern.com



Ville de Berne





© Fondation des Mines de Sel de Bex

Orbe, ville mosaïque

Orbe est une magnifique petite ville fondée par les Romains sous le nom d'Urba. Les témoins principaux de cette présence sont les mosaïques qui ornaient une immense villa, la plus grande villa romaine située au Nord des Alpes. Les mosaïques, protégées par des maisonnettes muséales permettent de comprendre le décor monumental de cette riche demeure romaine. Plusieurs parcours bordés par des petits pas incrustés sur le sol permettent de découvrir le centre-ville, et d'admirer les différentes époques architecturales, en passant par l'esplanade du château et ses anciennes tours, la cathédrale, le tour de ronde, la rue des Moulinets, les Moulins Rod, et le plus ancien pont de pierre de Suisse.

www.orbe-tourisme.ch

Les Mines de Sel de Bex

Remontez dans le temps sur les traces des mineurs à la recherche de l'Or blanc. Découvrez l'impressionnant travail entrepris entièrement à la main par nos ancêtres dans la dernière mine de Suisse encore en activité. Les Mines de Sel de Bex, origine du sel des Alpes, sont en exploitation depuis près de 350 ans, forment un vaste dédale de galeries, de puits, d'escaliers et de salles souterraines. Après une captivante présentation audio-visuelle, le caractéristique train des mineurs vous conduira au cœur de la montagne salée, première expérience inoubliable. Vous découvrirez ensuite à pied un parcours de 800m fait de galeries et de salles entièrement creusées par la main de l'Homme ainsi que le musée présentant les éléments les plus spectaculaires des diverses techniques d'exploitation du sel utilisées jusqu'à aujourd'hui.

www.mines.ch/fr/

ÉCHAPPÉE JURASSIENNE

DE DOLE À ARC-ET-SENANS

ENVIRON 126 KM / 8 JOURS



L'Échappée Jurassienne, l'itinéraire des grands sites du Jura, parcourt 300km de chemins de randonnée balisés, de Dole à Saint-Claude, en passant par Lons-le-Saunier et Les Rousses, pour une découverte unique du Jura ! La première partie de l'Échappée Jurassienne, de Dole à Lons-le-Saunier (126 km de sentiers pédestres) concentre des sites phares liés à l'histoire du sel et du thermalisme dans la région.

Source : Comité Départemental du Tourisme du Jura (39) /
Retrouvez tous les séjours sur : www.echappee-jurassienne.fr



Baume-les-Messieurs - © S. Codin



LÉGENDE

▲ Sites Sauniers 🍷 Sites UNESCO 🌿 Cités Thermales

LE SENTIER DES GABELOUS ET LA GRANDE TRAVERSÉE DU JURA

LE SENTIER DES GABELOUS



Le sentier des gabelous suit approximativement le tracé historique du saumoduc, double canalisation de bois établi sur 21 km qui permettait à la Saline royale d'Arc-et-Senans de recevoir les eaux salées provenant de la Grande Saline de Salins-les-Bains. Cordon ombilical entre les deux sites sauniers, le saumoduc a marqué le paysage et la mémoire des hommes en grand témoin de l'histoire du sel et de la contrebande. Les gabelous étaient, en effet, des « gendarmes » patrouillant nuit et jour le long du saumoduc pour éviter toute tentative de vol de ce sel si précieux au 18^e siècle. Identité forte sur le territoire, le saumoduc a permis aux départements du Doubs et du Jura de partager une même aire Unesco.

www.sentier-des-gabelous.fr

Source : Isabelle Sallé, Directrice du Pôle Culture et Patrimoine de la Saline royale d'Arc-et-Senans

LA GRANDE TRAVERSÉE DU JURA



La Grande Traversée du Jura à pied, c'est un sentier de Grande Randonnée (GR) qui parcourt les Montagnes du Jura de Mandeure, près de Montbéliard (au nord), jusqu'à Culoz, dans l'Ain (au sud). La GTJ traverse en totalité le Parc naturel régional du Haut-Jura et offre une incursion en Suisse voisine. Les Grandes Traversées du Jura se déclinent en 6 itinéraires qui permettent d'aborder 6 pratiques de randonnée distinctes : à ski de fond et à raquette au neige l'hiver, à pied, à VTT, à cheval ou à vélo l'été.

Source : www.gtj.asso.fr



Lac des Mortes – © Alain Perrier

Interreg
France - Suisse

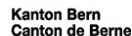
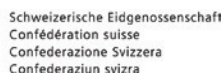


Le projet Patrimoine du sel et développement économique bénéficie du soutien financier du Département du Doubs, du Conseil régional de Bourgogne - Franche-Comté et de l'Union européenne dans le cadre du programme INTERREG V France-Suisse (www.interreg-francesuisse.org).

PARTENAIRES FONDATEURS



PARTENAIRES FINANCEURS



PARTENAIRES DE TERRAIN



Coordination - Rédaction - Relecture :

Edina Dzugovic, Pascal Margueron

Illustration (ilôts) : Hula hoop / Design graphique : Collectif MBC - Jura (39)

CONTACTS



Pascal Margueron

Agence aiRPur

T. +33 (0)3 81 57 13 29

M. +33 (0)6 81 55 96 68

pmargueron@agence-airpur.fr



Sylvie Berney

Yverdon-les-Bains Région

T. +41 (0)24 423 61 04

sylvie.berney@yverdon-les-bains.ch

Ursula Krebs

Gretz Communication AG

T. +41 31 300 30 70

u.krebs@gretzcom.ch

